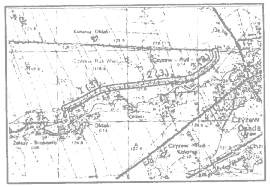
Czyżew Osada

Ark. Nr 2(3)

MAPA DO CELÓW PROJEKTOWYCH

Oznaczenie kancelaryjne zgłoszonej roboty pracy geodezyjnej		Nr Rob. Wyk.: 12068A-2-15/2014 Nr ew. zgł.: GN.6642.314.2014
OBIEKT		droga: Ołdaki Magma Brok - Czyżew Ruś Wieś - Czyżew Kościelny
Jednostka ewidencyjna	Identyfikator	201303_5
	nazwa	gmina Czyżew
Obręb ewidencyjny	Identyfikator	201303_5.0030 201303_5.0004
	nazwa	Ołdaki Magna Brok Czyżew Ruś Wieś
Powiat		wysokomazowiecki
Województwo		Podlaskie
SKALA MAPY		1:500
Nazwa układu współrzędnych	prostokątnych płaskich	1965(2)
	wysokościowych	KRONSZTAD 60
Oznaczenie granic obszaru, który był przedmiotem aktualizacji Oznaczenie i informacja o służebnościach gruntowych mających wpływ na zagospodarowanie gruntów zlokalizowanych w granicach projektowanej inwestycji		Mapa została wykonana bez ustaleń obciążeń, o których mowa w par. 80 ust. 4 Rozporządzenia Ministra SWiA z dnia 9 listopada 2011 roku (Dz. U. Nr 263 poz. 1572)
Data opracowania mapy		Ark. mapy zasadniczej: 254.243.10 254.243.06 254.243.063 254.243.061 154.243.062
USŁUGI GEODEZYJNE Ewa Kulikowska 18-200 Wysokie Mazowieckie ul. Jagiellońska 24 m 38 tel./fax 86 275 09 05, kom. 509 347 860 NIP 722-103-91-45 Regon 450127692 pieczątka NAZWA/imię i nazwisko Wykonawcy data i podpis osoby reprezentującej WYKONAWCĘ		GEODETA UPRAWNIONY Ewa Kulikowska Upr. MGPiB Nr 12068, 12068A pieczątka imię i nazwisko nr uprawnień oraz data i podpis geodety uprawnionego który opracował mapę

UWAGA!

1. Granice działek oznaczone kolorem czerwonym stanowią nowe linie rozgraniczające pasa drogowego przeznaczone do zatwierdzenia decyzją Wojewody Podlaskiego w myśl art. 73 ust.4 ustawy z dnia 13.10.[illegible] Przepisy wprowadzające ustawy reformujące administrację publiczną.

Informacja o punktach osnowy podstawowej i szczegółowej w granicach opracowania:
2446-657,1018,1019,1020,
2447-810,1153,1154,1155,1156,1157,1158

Poświadcza się, że niniejszy dokument został opracowany w wyniku prac geodezyjnych i kartograficznych, których rezultaty zawiera operat techniczny wpisany do ewidencji materiałów państwowego zasobu geodezyjnego i kartograficznego

Organ prowadzący państwowy zasób geodezyjny i kartograficzny	STAROSTA WYSOKOMAZOWIECKI
Identyfikator ewidencyjny materiału zasobu	P.2013.2014.1318
Data wpisania operatu technicznego do ewidencji materiałów zasobu	2014 -12- 19
Imię i nazwisko osoby reprezentującej organ	Z up. STAROSTY mgr Teresa Danuta Łapińska Inspektor w Wydziale Geodezji, Kartografii, Katastru i Nieruchomości

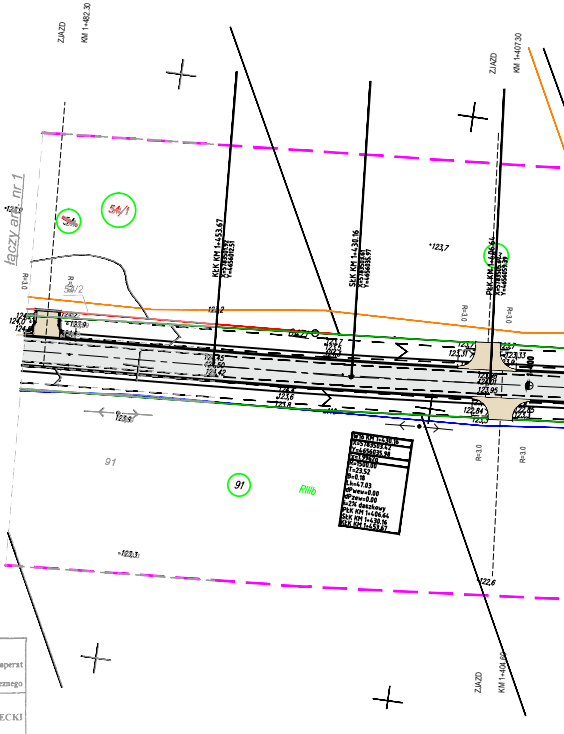
ZJAZD
KM 1+482.30
ZJAZD
KM 1+407.30
ZJAZD
KM 1+401.60
+498.10
łączy ark. nr 1
54
54/1
54/2
KłK KM 1+453.67
StK KM 1+430.16
PłK KM 1+406.64
R=3.0
123,7
124,2
91
RIIIb
122,6
123,3
WłK KM 1+430.16
R=1500.00
T=23.52
B=0.18
Lk=47.03
dPwew=0.00
dPzew=0.00
i=2% daszkowy
PłK KM 1+406.64
StK KM 1+430.16
KłK KM 1+453.67

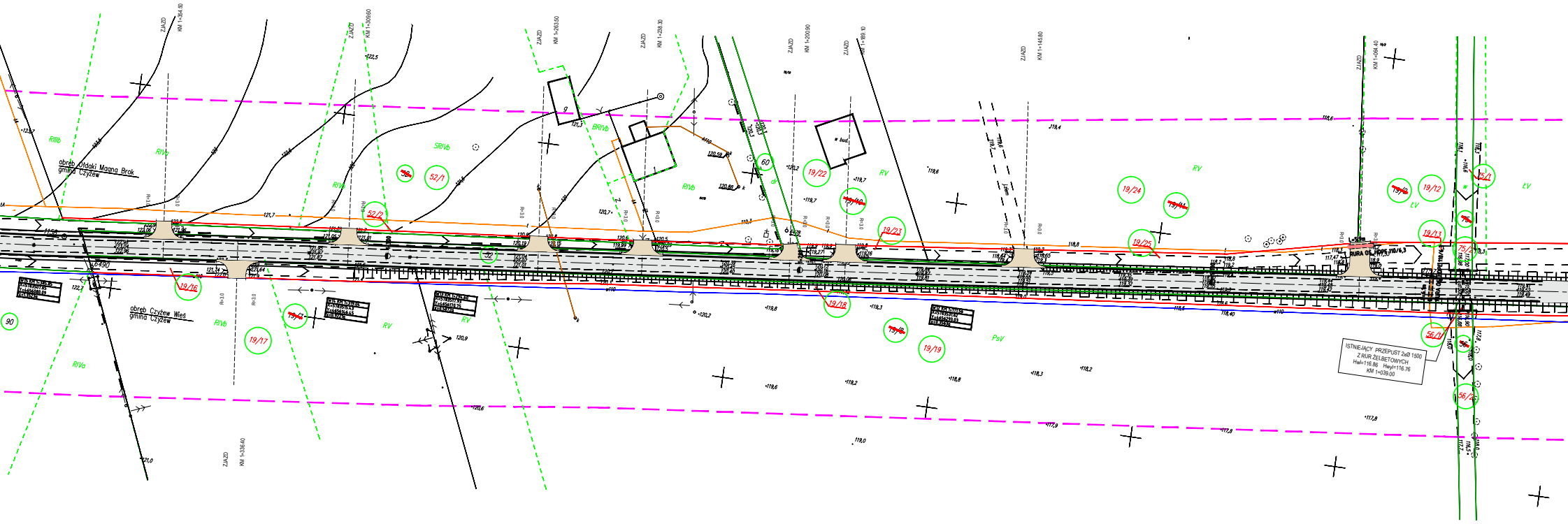
ZJAZD KM 1+354.50
ZJAZD KM 1+309.60
ZJAZD KM 1+263.50
ZJAZD KM 1+238.30
ZJAZD KM 1+200.90
ZJAZD KM 1+189.10
ZJAZD KM 1+145.80
ZJAZD KM 1+064.40
ZJAZD KM 1+336.40
obręb Ołdaki Magna Brok
gmina Czyżew
obręb Czyżew Wieś
gmina Czyżew
RIIIb
RIVa
RIVb
SRIVb
BRIVb
RV
ŁV
PsV
52/1
52/2
52
60
19/22
19/10
19/23
19/24
19/11
19/25
19/12
19/13
19/16
19/17
19/15
19/18
19/9
19/19
75/1
75/2
56/1
56/2
90
RURA OS. HDPE 110/6,3
ISTNIEJĄCY PRZEPUST 2xØ 1500
Z RUR ŻELBETOWYCH
Hwl=116.86 Hwyl=116.76
KM 1+039.00
R=3.0
6490
122,5
122,7
121,7
120,9
120,6
120,2
119,8
119,7
119,6
119,2
118,8
118,6
118,2
117,8
121,0
119,0
w bud.

LEGENDA

🟩	ISTNIEJĄCE LINIE ROZGRANICZAJĄCE PAS DROGOWY
🟦	ISTNIEJĄCY WODOCIĄG
🟧	ISTNIEJĄCE KABLE TELEFONICZNE
🟥	ISTNIEJĄCE KABLE ENERGETYCZNE
🟫	ISTNIEJĄCA KANALIZACJA SANITARNA
🟥	PROJEKTOWANE LINIE ROZGRANICZAJĄCE PAS DROGOWY
32/23	NUMERY DZIAŁEK PODZIELONYCH
~~34~~	NUMERY DZIAŁEK PRZEZNACZONYCH DO PODZIAŁU
— —	ZAKRES TERENU OBJĘTEGO WNIOSKIEM
▭	PROJEKTOWANA JEZDNIA O NAW. Z BET. ASFALTOWEGO
▨	PROJEKTOWANE ZJAZDY
—×—×—	ISTNIEJĄCE KABLE TELEFONICZNE DO LIKWIDACJI
- - -·- -	PROJEKTOWANE KABLE TELEFONICZNE

Stadium: P.B. i P.W.	Rodzaj rysunku: PROJEKT ZAGOSPODAROWANIA TERENU		Załącznik: 2
	Obiekt: Wykonanie dokumentacji projektowej na przebudowę drogi powiatowej Nr 2039B Czyżew - Ołdaki Magna Brok - gr. woj. (Żelazy Brokowo) na terenie gminy Czyżew w lok. 0+000-2+500, woj. podlaskie wraz z opracowaniem map do celów projektowych i regulacją stanu prawnego gruntów.		Data: 09.2014
Skala: 1:500			Nr arch.: 2/3
Projektant:		Sprawdzający:	
branża drogowa: mgr inż. Czesław Klimowicz upr. proj. Nr 37/92		branża drogowa: mgr inż. Dariusz Lendzioszek upr. proj. nr LOM-59	
mgr inż. Mariusz Piekarski upr. bud. nr BŁ/32/99	podpis.cel		
branża telekomunikacyjna: mgr inż. J. B. Markiewicz upr. proj. Nr DT-WBT/02380/02/U			

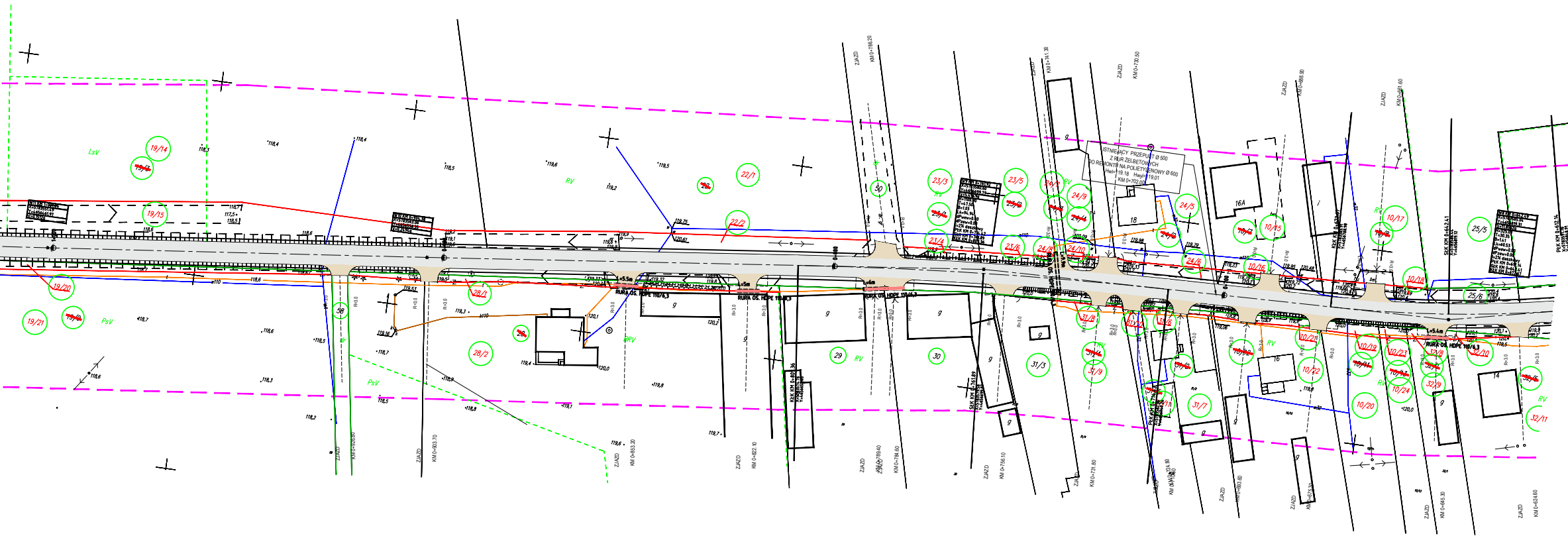
ISTNIEJĄCY PRZEPUST Ø 500
Z RUR ŻELBETOWYCH
DO REMONTU NA POLIETYLENOWY Ø 600
Hwl=119.18 Hwyl=119.01
KM 0+702.00
RURA OS. HDPE 110/6,3
ZJAZD
KM 0+926.80
KM 0+903.70
KM 0+853.20
KM 0+822.10
KM 0+784.60
KM 0+756.10
KM 0+731.80
KM 0+665.30
KM 0+624.60
KM 0+786.20
KM 0+761.30
KM 0+730.50
KM 0+688.90
KM 0+661.60
LsV
RV
PsV
19/14
19/15
19/20
19/21
22/1
22/2
23/3
23/4
23/5
23/6
24/5
24/8
24/9
24/10
25/5
25/6
28/1
28/2
29
30
31/3
31/7
31/8
31/9
31/10
10/15
10/16
10/17
10/18
10/19
10/20
10/21
10/22
10/23
10/24
32/8
32/9
32/10
32/11
16A
16
18
14
50
58
g
R=3.0
L=5.5m
L=5.4m
L=5m
L=6m