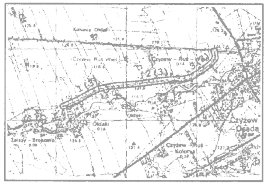
Czyżew Osada
Czyżew Kolonia

Ark. Nr 1(3)

MAPA DO CELÓW PROJEKTOWYCH

Oznaczenie kancelaryjne zgłoszonej roboty pracy geodezyjnej		Nr Rob. Wyk.: 12068A-2-15/2014 Nr ew. zgł.: GN.6642.314.2014
OBIEKT		droga: Ołdaki Magma Brok - Czyżew Ruś Wieś - Czyżew Kościelny
Jednostka ewidencyjna	Identyfikator	201303_5
	nazwa	gmina Czyżew
Obręb ewidencyjny	Identyfikator	201303_5.0030 201303_5.0004
	nazwa	Ołdaki Magna Brok Czyżew Ruś Wieś
Powiat		wysokomazowiecki
Województwo		Podlaskie
SKALA MAPY		1:500
Nazwa układu współrzędnych	prostokątnych płaskich	1965(2)
	wysokościowych	KRONSZTAD 60
Oznaczenie granic obszaru, który był przedmiotem aktualizacji		
Oznaczenie i informacja o służebnościach gruntowych mających wpływ na zagospodarowanie gruntów zlokalizowanych w granicach projektowanej inwestycji		Mapa została wykonana bez ustaleń obciążeń, o których mowa w par. 80 ust. 4 Rozporządzenia Ministra SWiA z dnia 9 listopada 2011 roku (Dz. U. Nr 263 poz. 1572)
Data opracowania mapy USŁUGI GEODEZYJNE *Ewa Kulikowska* 18-200 Wysokie Mazowieckie ul. Jagiellońska 24 m 38 tel./fax 86 275 09 06, kom. 509 347 860 NIP 722-103-91-45 Regon 450127692 pieczątka NAZWA/imię i nazwisko Wykonawcy data i podpis osoby reprezentującej WYKONAWCĘ		Ark. mapy zasadniczej: 254.243.10 254.243.06 254.243.063 254.243.061 154.243.062 GEODETA UPRAWNIONY *Ewa Kulikowska* Upr. MGPiB Nr 12068, 12068A pieczątka imię i nazwisko nr uprawnień oraz data i podpis geodety uprawnionego opracował mapę

UWAGA!

1. Granice działek oznaczone kolorem czerwonym stanowią nowe linie rozgraniczające pasa drogowego przeznaczone do zatwierdzenia decyzją Wojewody Podlaskiego w myśl art. 73 ust.4 ustawy z dnia 13.10.1998r. - Przepisy wprowadzające ustawy reformujące administrację publiczną.

Informacja o punktach osnowy podstawowej i szczegółowej w granicach opracowania:
2446-657,1018,1019,1020,
2447-810,1153,1154,1155,1156,1157,1158

Poświadcza się, że niniejszy dokument został opracowany w wyniku prac geodezyjnych i kartograficznych, których rezultaty zawiera operat techniczny wpisany do ewidencji materiałów państwowego zasobu geodezyjnego i kartograficznego

Organ prowadzący państwowy zasób geodezyjny i kartograficzny	STAROSTA WYSOKOMAZOWIECKI
Identyfikator ewidencyjny materiału zasobu	P.2010.2014.1318
Data wpisania operatu technicznego do ewidencji materiałów zasobu	2014 -12- 19
Imię i nazwisko osoby reprezentującej organ	Z up. STAROSTY *mgr Teresa Danuta Łapińska* Inspektor w Wydziale Geodezji, Kartografii, Katastru i Nieruchomości

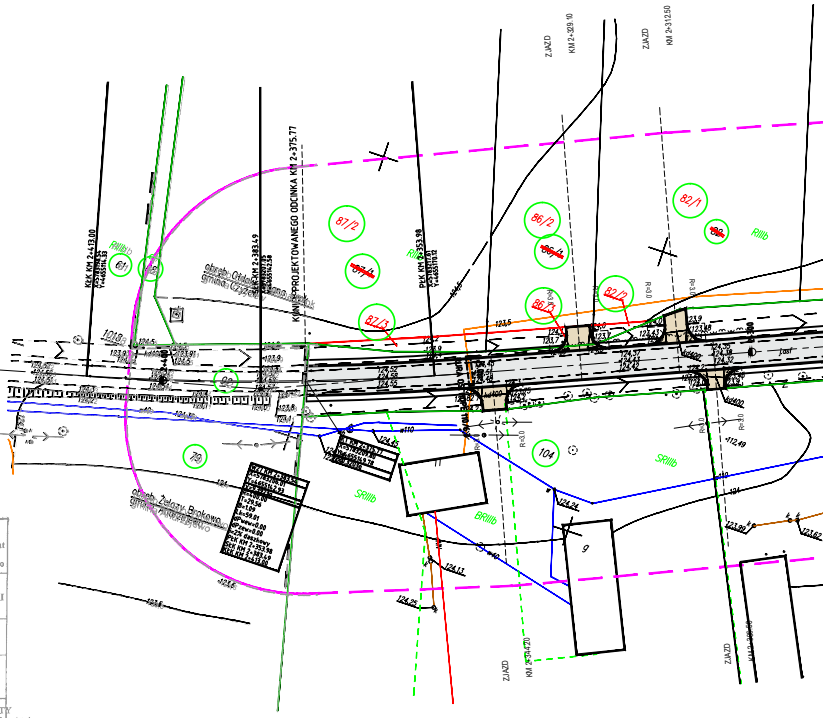
ZJAZD
KM 2+329.10
ZJAZD
KM 2+312.50
KONIEC PROJEKTOWANEGO ODCINKA KM 2+375.77
87/2
87/1
87/3
86/2
86/1
86/3
82/1
82/2
61
79
104
9
RIIIb
RIIIb
SRIIIb
SRIIIb
BRIIIb
obręb Ołdaki Magna Brok gmina Czyżew
obręb Żełazy Brokowo gmina Czyżew
ZJAZD
KM 2+394.20
ZJAZD

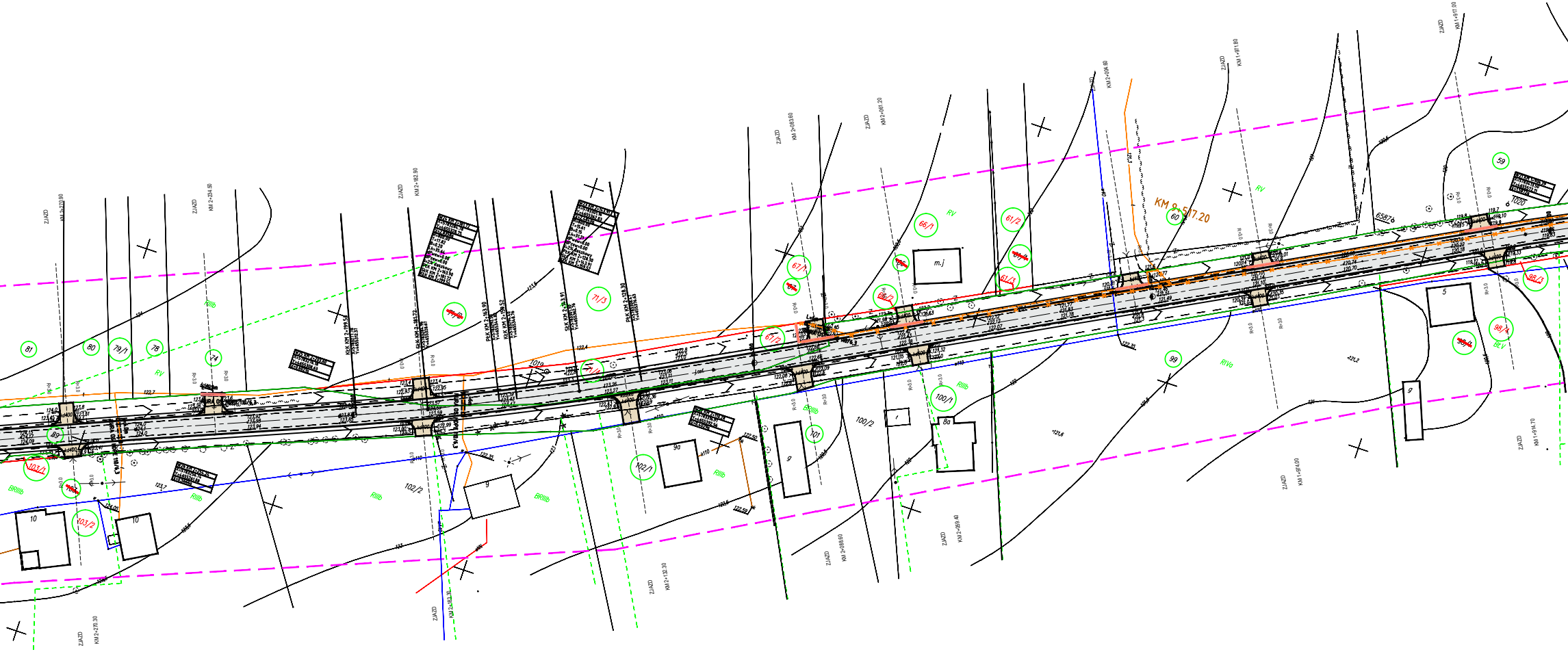
KM 9+517.20
ZJAZD
KM 2+270.30
KM 2+183.30
KM 2+132.30
KM 2+088.60
KM 2+059.40
KM 2+083.60
KM 2+061.20
KM 2+004.60
KM 1+991.80
KM 1+917.00
KM 1+914.70
KM 1+894.00
KM 2+182.90
KM 2+234.90
81
80
79/1
78
74
89
103/1
103/2
102/2
102/1
101
100/1
100/2
99
98/3
98/4
71/3
67/1
67/2
66/1
61/2
61/3
60
59
10
9
9a
8a
5
m.j
RV
RIIIb
BRIIIb
RIVa
R=3.0
6587
1020
1019

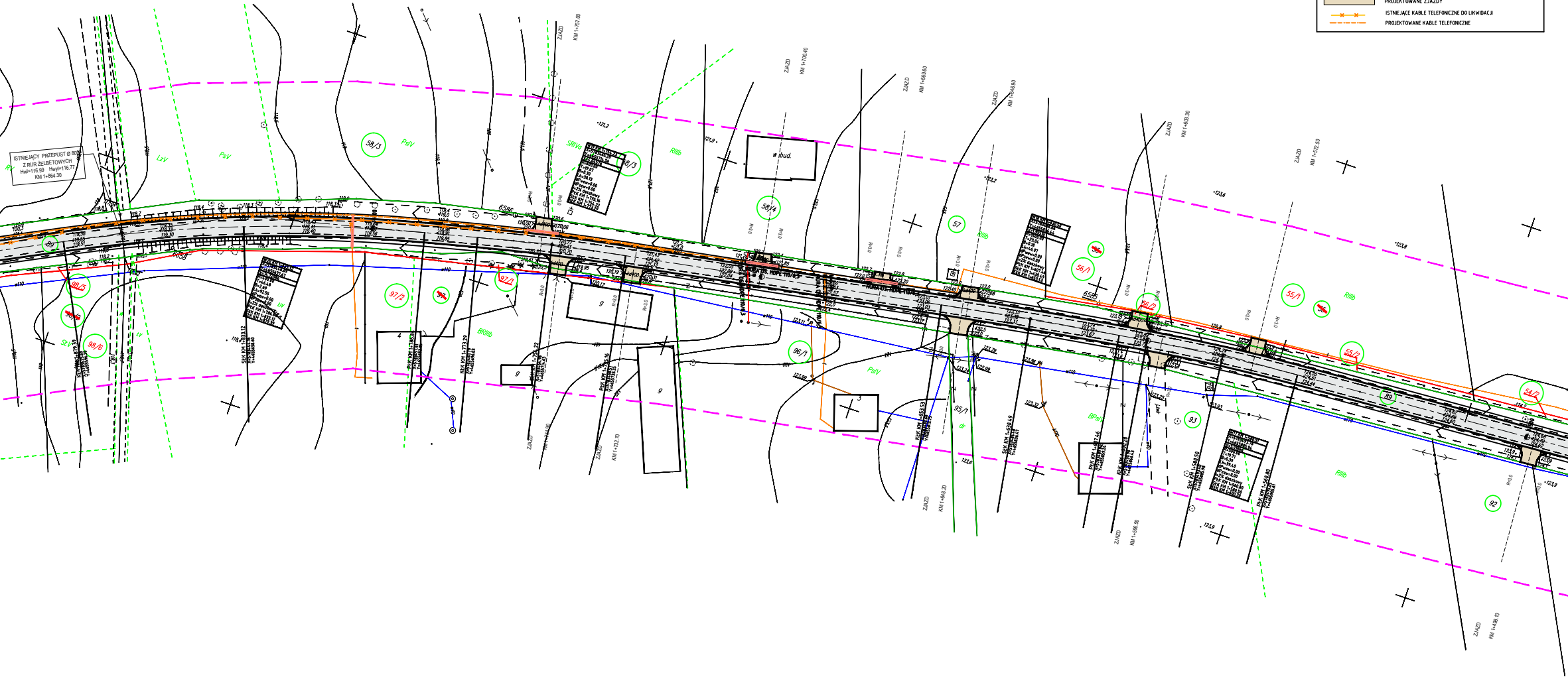
ISTNIEJĄCY PRZEPUST Ø 80
Z RUR ŻELBETOWYCH
Hwl=116.99 Hwyl=116.77
KM 1+864.30
89
99/5
99/4
98/6
97/2
97/1
97/4
96/1
95/1
93
92
89
58/3
58/4
57
56/1
56/2
55/1
55/2
54/2
LzV
PsV
PsIV
SPIVa
RIIIb
BRIIIb
BPsIV
ZJAZD KM 1+757.00
ZJAZD KM 1+700.40
ZJAZD KM 1+669.60
ZJAZD KM 1+646.90
ZJAZD KM 1+603.30
ZJAZD KM 1+572.50
ZJAZD KM 1+751.90
ZJAZD KM 1+732.70
ZJAZD KM 1+648.20
ZJAZD KM 1+596.50
ZJAZD KM 1+498.10
w bud.
6556
6585
6558
LEGENDA

🟩	ISTNIEJĄCE LINIE ROZGRANICZAJĄCE PAS DROGOWY
🟦	ISTNIEJĄCY WODOCIĄG
🟧	ISTNIEJĄCE KABLE TELEFONICZNE
🟥	ISTNIEJĄCE KABLE ENERGETYCZNE
🟫	ISTNIEJĄCA KANALIZACJA SANITARNA
🟥	PROJEKTOWANE LINIE ROZGRANICZAJĄCE PAS DROGOWY
32/23	NUMERY DZIAŁEK PODZIELONYCH
~~34~~	NUMERY DZIAŁEK PRZEZNACZONYCH DO PODZIAŁU
— —	ZAKRES TERENU OBJĘTEGO WNIOSKIEM
▭	PROJEKTOWANA JEZDNIA O NAW. Z BET. ASFALTOWEGO
▨	PROJEKTOWANE ZJAZDY
—×—×—	ISTNIEJĄCE KABLE TELEFONICZNE DO LIKWIDACJI
- - - -	PROJEKTOWANE KABLE TELEFONICZNE

Stadium: P.B. i P.W.	Rodzaj rysunku: PROJEKT ZAGOSPODAROWANIA TERENU	Załącznik: 2
Skala: 1:500	Obiekt: Wykonanie dokumentacji projektowej na przebudowę drogi powiatowej Nr 2039B Czyżew - Ołdaki Magna Brok - gr. woj. (Żelazy Brokowo) na terenie gminy Czyżew w lok. 0+000-2+500, woj. podlaskie wraz z opracowaniem map do celów projektowych i regulacją stanu prawnego gruntów.	Data: 09.2014 Nr arch.: 1/3

Projektant:		Sprawdzający:	
branża drogowa: mgr inż. Czesław Klimowicz upr. proj. Nr 37/92		branża drogowa: mgr inż. Dariusz Lendzioszek upr. proj. nr LOM-59	
mgr inż. Mariusz Piekarski upr. bud. nr BL/32/99			
branża telekomunikacyjna: mgr inż. J. B. Markiewicz upr. proj. Nr DT-WBT/02380/02/U			

ZJAZD
KM 1+482,30
•123,9
54
54/1
R=3,0
R=3,0
124,0
124,2
•123,9
123,9
•123,3