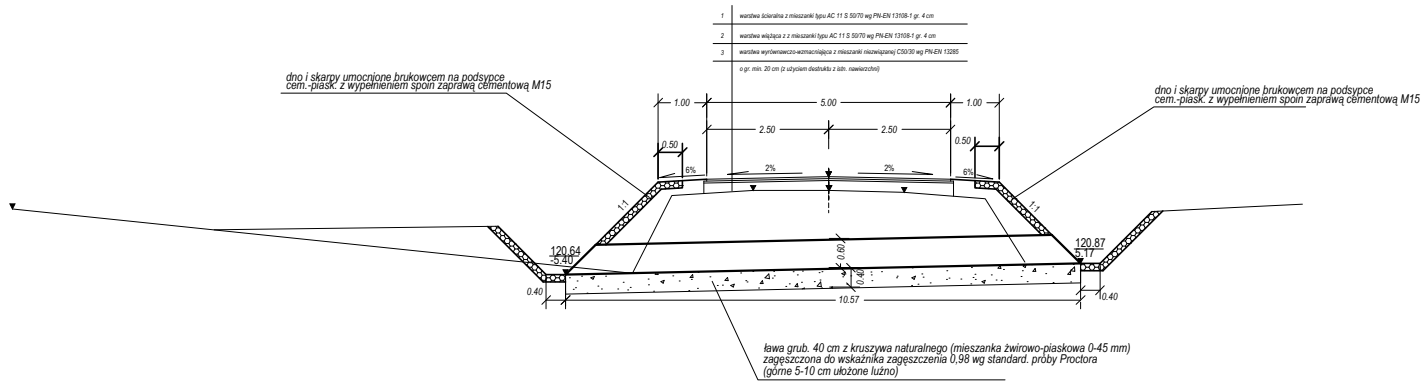


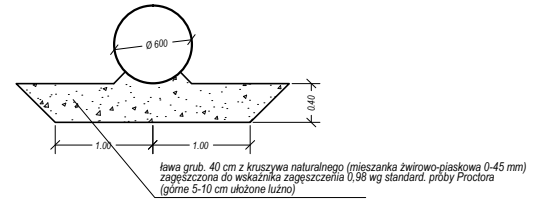
PRZEBUDOWA PRZEPUSTU KM 0+157.50

PRZEPUST Z RUR KARBOWANYCH POLIETYLENOWYCH Ø 800
DŁUGOŚĆ 10,60 m ZŁOŻONY Z ODCINKÓW POŁĄCZONYCH ZA POMOCĄ ZŁĄCZEK

PRZEKRÓJ PODŁUŻNY

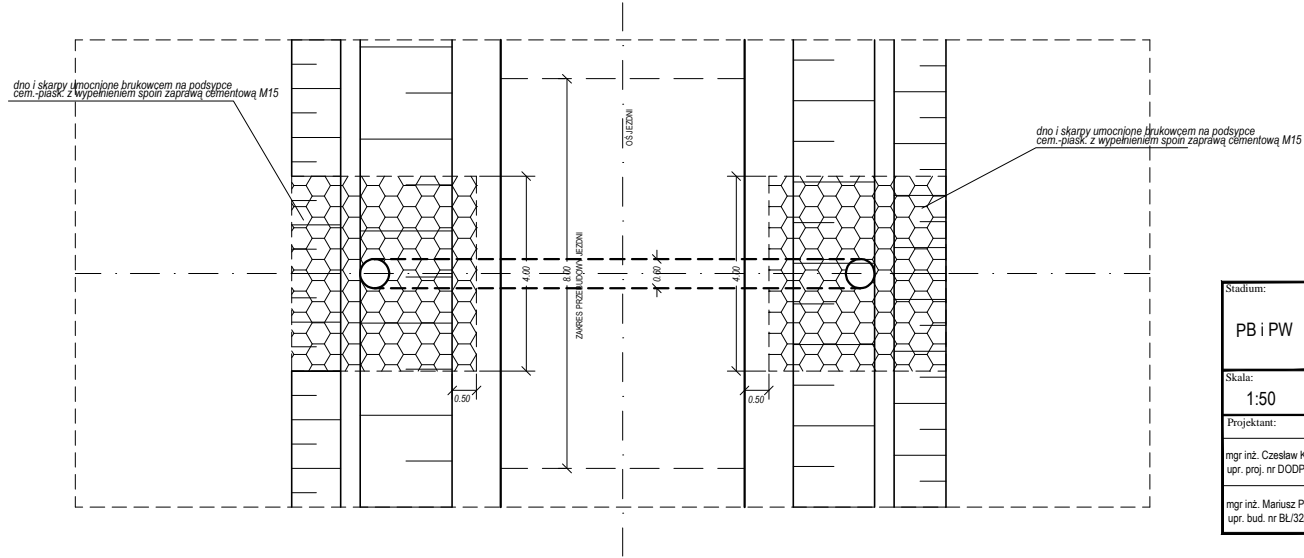


PRZEKRÓJ POPRZECZNY
SKALA 1:50



Rzędne projekt.						
Rzędne terenu	119.98	120.64	120.87	120.87	120.87	120.87
Odległości	4.03	1.55	0.00	1.55	4.03	

WIDOK Z GÓRY

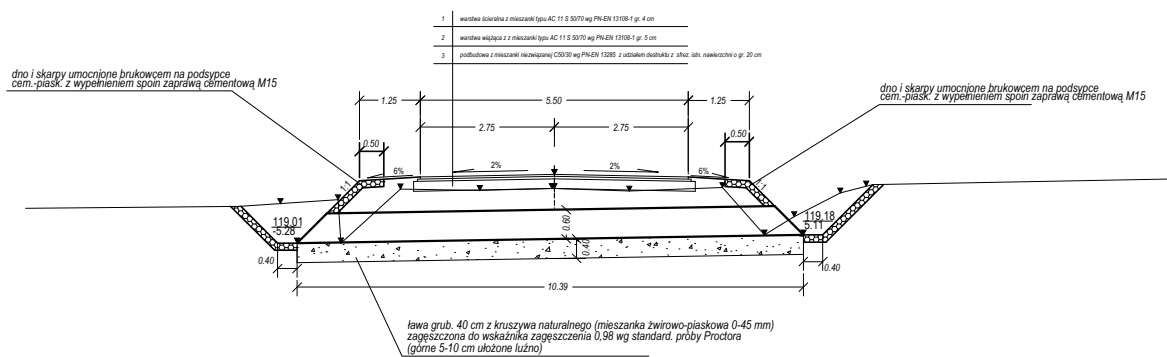


Stadium:	Rodzaj rysunku:	PRZEBUDOWA PRZEPUSTU KM 0+157.50	Zalącznik:	9
PB i PW	Obiekt:	Wykonanie dokumentacji projektowej na przebudowę drogi powiatowej Nr 20398 Czyżew - Oldaki Magna Brok - gr. woj. (Żelazny Brokowie) na terenie gminy Czyżew w lok. 0+000-2+500, woj. podlaskie wraz z opracowaniem map do celów projektowych i regulacją stanu prawnego gruntów.	Data:	09.2014
Skala:	1:50		Nr arch.:	
Projektant:	mgr inż. Czesław Klimowicz upr. proj. nr DODP-37/92			
Sprawdzający:	mgr inż. Mariusz Piekarski upr. bud. nr BL/32/99			

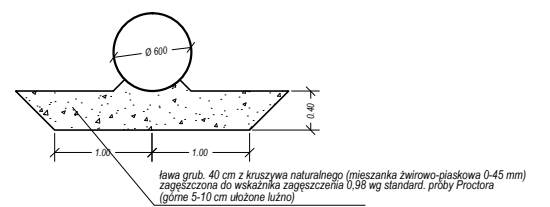
PRZEBUDOWA PRZEPUSTU KM 0+702.00

PRZEPUST Z RUR KARBOWANYCH POLIETYLENOWYCH Ø 800
DŁUGOŚĆ 10,40 m ZŁOŻONY Z ODCINKÓW POŁĄCZONYCH ZA POMOCĄ ZŁĄCZEK

PRZEKRÓJ PODŁUŻNY

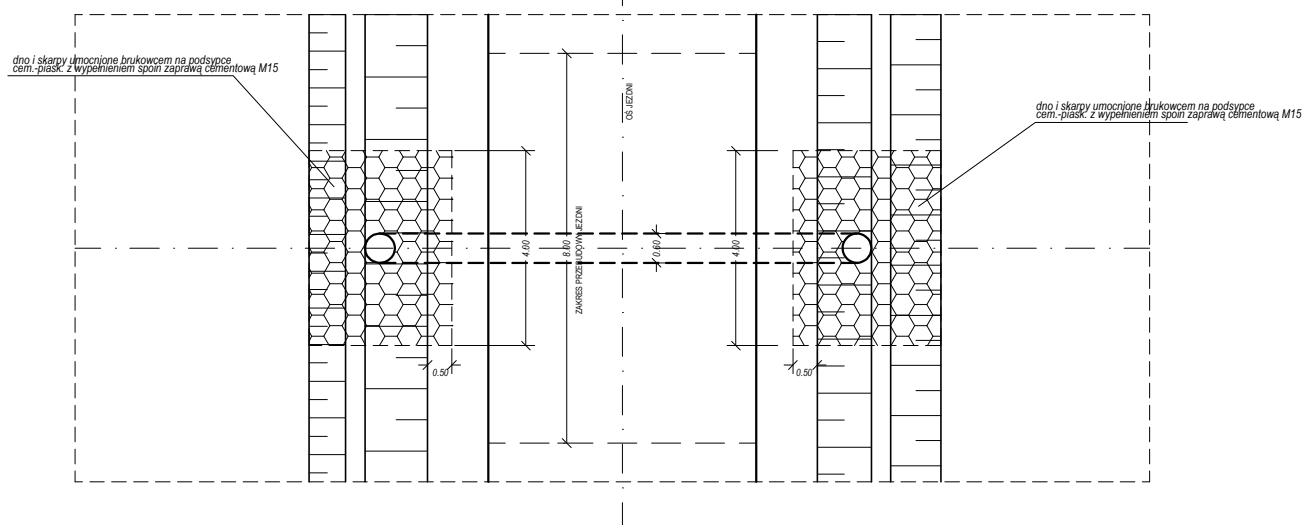


PRZEKRÓJ POPRZECZNY
SKALA 1:50



Rzędne projekt.										
Rzędne terenu	119.92	119.90	119.01	120.12	120.09	120.13	120.13	120.18	120.15	119.18
Odległości	5.62	4.44	0.38	3.16	1.53	0.00	0.00	1.54	3.45	4.31

WIDOK Z GÓRY



Stadium:	Rodzaj rysunku:	PRZEBUDOWA PRZEPUSTU KM 0+702.00	Zalącznik:	9
PB i PW	Obiekt:	Wykonanie dokumentacji projektowej na przebudowę drogi powiatowej Nr 20398 Czyżew - Oldaki Magna Brok - gr. woj. (Żelazny Brokowie) na terenie gminy Czyżew w lok. 0+000-2+500, woj. podlaskie wraz z opracowaniem map do celów projektowych i regulacją stanu prawnego gruntów.	Data:	09.2014
Skala:	1:50		Nr arch.:	
Projektant:	mgr inż. Czesław Klimowicz upr. proj. nr DODP-37/92			
Sprawdzający:	mgr inż. Mariusz Piekarski upr. bud. nr BL/32/99			