

PROJEKT
STAŁEJ ORGANIZACJI RUCHU DROGOWEGO
WYNIKAJĄCEGO Z PRZEBUDOWY DROGI
POWIATOWEJ
Nr 2086B
w m. Wyszonki Wojciechy
w lok. rob. 0+000 – 0+650,00

INWESTOR: ZARZĄD DRÓG POWIATOWYCH
W WYSOKIEM MAZOWIECKIEM

PROJEKTANT: Franciszek Pruszyński
Nr upr. proj. WZDP-8-445/80/66

Franciszek Pruszyński
upr. projekt. kier. budowy
w zakresie dróg i mostów
Upr. Nr WZDP-8-445/80/66
WZDP-8-445/81/66

Zatwierdzam
Projekt stałej organizacji ruchu drogowego

STAROSTWO POWIATOWE
w Wysokim Mazowieckiem
18-200 Wysokie Mazowieckie, ul. Ludowa 15A
tel. 086 275 24 17; 086 477 02 00 w. 56
tel./fax 086 275 31 53

ZATWIERDZAM

projekt Nr 52/11

Organizacja ruchu stała / czasowa

Przewidywany termin wprowadzenia organizacji
ruchu do dnia 31.10.2013r

Investor zobowiązany jest do powiadomienia organu
zarządzającego ruchem na przedmiotowej drodze oraz
Komendanta Powiatowego Policji o rzeczywistym
terminie wprowadzenia organizacji ruchu drogowego

data 07.11.11

podpis

z. up. **STAROSTY**

mgr inż. Sławomir Jan Misiewicz
KIEROWNIK
Wydziału Komunikacji i Dróg

Listopad 2011 r.

KARTA

uzgodnień projektu organizacji ruchu drogowego po wykonaniu przebudowy drogi pow.

Nr 2086B w m. Wyszonki Wojciechy

w lok. roboczej 0+000 – 0+650,00 w lok. wg ewidencji dróg 5+080 – 5+730

Nazwa instytucji	Data i podpis
Zarząd Dróg Powiatowych w Wysokiem Mazowieckiem	uzgodniono bez uwag Z-ca DYREKTORA ZARZĄDU DRÓG POWIATOWYCH mgr inż. <i>Elżbieta Musielak</i> <i>04.11.2011</i>
Sekcja Ruchu Drogowego Komendy Powiatowej Policji w Wysokiem Mazowieckiem	PROJEKT - SZKIC organizacji ruchu opiniuje <u>pozytywnie</u> / <u>negatywnie</u> <u>z następującymi warunkami</u> KOMENDANT POWIATOWY POLICJI w Wysokiem Mazowieckiem z up. Naczelnik <u>Wydziału Ruchu Drogowego</u> <i>kom. mgr Sławomir Murawski</i> <i>09.11.2011</i>

OPIS TECHNICZNY

do projektu organizacji ruchu drogowego wynikającego z przebudowy drogi powiatowej Nr 2086B w m. Wyszonki Wojciechy w lok. roboczej 0+000 – 0+650,00 w lok. wg ewidencji dróg 5+080,00 – 5+730,00

1. Zakres opracowania

Projekt obejmuje opracowanie sposobu organizacji ruchu drogowego wynikającego z przebudowy drogi powiatowej Nr 2086B w m. Wyszonki Wojciechy w lok. roboczej 0+000 – 0+650,00 w lok. wg ewidencji dróg 5+080,00 – 5+730,00.

2. Podstawa opracowania

- Rozporządzenie Ministra Infrastruktury z dnia 03 lipca 2003 r (Dz. U. Nr 220 poz.2181 z dnia 23 grudnia 2003 r.) w sprawie warunków technicznych dla znaków i sygnałów drogowych oraz urządzeń bezpieczeństwa ruchu drogowego i warunków ich umieszczania na drogach.

- Rozporządzenie Ministra Transportu i Gospodarki Morskiej z dnia 2 marca 1999 r w sprawie warunków technicznych, jakim powinny odpowiadać drogi i ich usytuowanie (Dz.U.Nr 43 z dnia 14 maja 1999 r.)

- podkładu geodezyjnego w skali 1:1000
- pomiary terenowe wykonane w m-cu wrześniu 2011 r.

3. Stan projektowany

Droga powiatowa Nr 2086B w m. Wyszonki Wojciechy w lok. roboczej 0+000 – 0+650,00 w lok. wg ewidencji dróg 5+080,00 – 5+730,00 po przebudowie posiadać będzie nawierzchnię bitumiczną o niżej wymienionych parametrach:

- szerokość korony drogi 7,00 – 8,00 m
- szerokość nawierzchni bitumicznej 5,00 - 6,00 m
- szerokość poboczy gruntowych 2x1,00 - 1,50 m

Przy projektowanej do przebudowy drodze występują następujące znaki drogowe do likwidacji

- E-17/18 szt - 1
- A-1 szt - 1

Projektuje się ustawić niżej wymienione znaki drogowe:

- A-1 szt - 1
- A-2 szt - 1
- D-42 szt - 2
- D-43 szt - 2
- E-17a szt - 2
- E-18a szt - 2

Projektowane do ustawienia znaki drogowe powinny posiadać wymiary znaków „średnich”. Miejsce ustawienia w/w znaków pokazano na planie sytuacyjnym w skali 1:1000, znaki projektowane pokolorowane, istniejące do likwidacji szare – przekreślone.

Planowany termin wprowadzenia stałej organizacji ruchu drogowego 31.10.2013 r.

Inwestor po wprowadzeniu oznakowania organizacji ruchu jest obowiązany powiadomić o tym fakcie zarządzającego ruchem drogowym oraz Komendę Powiatową Policji w Wysokiem Mazowieckiem.

Franciszek Pruszyński

upr. projekt. i kier. budowy
w zakresie dróg i mostów
Upr. Nr WZDP-8-445/80/66
WZDP-8-445/81/66

PROJEKT STAŁEJ ORGANIZACJI RUCHU DROGOWEGO


SKALA 1:1000



Uwaga:
 znak A-2 ustawić w odł. 250 m
 przed skrzyżowaniem z drogą gminną




255 133 192 255 133 144
BIURO PROJEKTOWYCH
 skala 1:500
WYSZONKI WOJCIECHY
 Gmina: Klukowo
 lat. wysokościowe i ewidencje
 planów stanu na dzień 30.09.2011 r.
 plany oznaczonymi liniami
 oznaczonymi liniami
USŁUGI GEODEZYJNE
 Wyszonki Wojciechy
 ul. Wyszonki 2/8
 10-200 Wyszonki, Mazowieckie
 086 272 31 68 (kom.) 086 272 354 166
 086 272 303 43 26 (H. GON) 450126295
 1475 162011 Wysokość Mar. dn. 30.09.2011 r.

GEODETA UPRRAWNIONY
 nr. Wzrostki 0491/04
 Zak. nr 1475



z up. STARYNIECY
 mgr. inż. Tomasz Łękański
 Inżynier Geodeta Siatki Drogi
 Kategoria: Geodeta - Nieruchomości

LEGENDA

-  projektowana nawierzchnia bitumiczna
-  istniejące znaki do likwidacji
-  projektowane znaki - pokolorowane

Franciszek Pruszyński
 upr. projekt. i kier. budowy
 w zakresie dróg i mostów
 Upr. Nr. WZDP-8-445/80/66
 WZDP-8-445/81/66