

PROJEKTOWANIE I NADZÓR BUDOWY DRÓG I MOSTÓW  
Zbigniew Radziszewski  
18 – 230 Ciechanowiec, ul. Parkowa 2A,  
tel. (086) 2771 – 064, tel. kom. 0-604-591-683  
e-mail: zbiradz@wp.pl

## PROJEKT STAŁEJ ORGANIZACJI RUCHU DROGOWEGO:

po przebudowie drogi powiatowej Nr 2053B  
Sokoły – Bruszewo Kalinowo Solki  
(ul. Kościelna w Sokołach przy cmentarzu)  
- w zakresie utwardzenia pobocza

**INWESTOR: Zarząd Dróg Powiatowych w Wysokiem Mazowieckiem**

WYKONAŁ:

ZBIGNIEW RADZISZEWSKI

Zbigniew Radziszewski  
Uprawniony do kierowania, nadzorowania  
i kontroli budowy dróg i obiektów mostowych  
Nr D.O.B.P.-13/94

STAROSTWO POWIATOWE  
w Wysokiem Mazowieckiem  
18-200 Wysokie Mazowieckie, ul. Ludowa 15A  
tel. 086 275 24 17; 086 477 02 00 w. 56  
tel./fax 086 275 31 53

**ZATWIERDZAM**

projekt Nr 17/13

Organizacja ruchu stała / czasowa

Przewidywany termin wprowadzenia organizacji  
ruchu do dnia 01.07.2013  
Inwestor zobowiązany jest do powiadomienia organu  
zarządzającego ruchem na przedmiotowej drodze oraz  
Komendanta Powiatowego Policji o rzeczywistym  
terminie wprowadzenia organizacji ruchu drogowego  
data 31.05.2013 podpis .....

Z. up. STAROSTY

mgr inż. Stawomir Jan Misiewicz  
KIEROWNIK  
Wydziału Komunikacji i Dróg

**KARTA UZGODNIENÍ**  
organizacji ruchu drogowego po przebudowie  
po przebudowie drogi powiatowej Nr 2053B  
Sokoły – Bruszewo Kalinowo Solki  
(ul. Kościelna w Sokołach przy cmentarzu)  
- w zakresie utwardzenia pobocza

Lp.	Nazwa instytucji	Data	Podpis i uwagi
1.	Zarząd Dróg Powiatowych Wysokie Mazowieckie	29.05. 2013.	uzgodniono bez uwag Z-ca DYREKTORA ZARZĄDU DRÓG POWIATOWYCH mgr inż. Elżbieta Musielak
2.	Urząd Gminy Sokoły		NIE DOTYCZY
3.	Komenda Powiatowa Policji Wysokie Mazowieckie		PROJEKT - SZKIC organizacji ruchu opinia pozytywnie - <del>negatywnie</del> następującymi warunkami KOMENDANT POWIATOWY POLICJI w Wysokiem Mazowieckiem z up. Kontroler Ruchu Drogowego Wydziału Ruchu Drogowego ml. asp. Piotr Porzeziński

# OPIS TECHNICZNY

## DO PROJEKTU STAŁEJ ORGANIZACJI RUCHU DROGOWEGO WYNIKAJĄCY Z PRZEBUDOWY

drogi powiatowej Nr 2053B Sokoły – Bruszewo Kalinowo Solki  
(ul. Kościelna w Sokołach przy cmentarzu) - w zakresie utwardzenia pobocza

### I. Podstawa opracowania

- Rozporządzenie Ministra Transportu i Gospodarki Morskiej z dnia 2 marca 1999r. w sprawie warunków technicznych jakim powinny odpowiadać drogi publiczne i ich usytuowanie (Dz. U. Nr 43 z dnia 14 maja 1999r.)
- Rozporządzenie Ministra Transportu i Gospodarki Morskiej z dnia 27 lipca 1999r. w sprawie szczegółowych warunków zarządzania ruchem na drogach (Dz. U. Nr 66 z dnia 11 sierpnia 1999r. poz.748)
- Rozporządzenie Ministra Infrastruktury z dnia 3lipca 2003r. w sprawie szczegółowych warunków technicznych dla znaków i sygnałów drogowych oraz urządzeń bezpieczeństwa ruchu drogowego i warunków ich umieszczania na drogach.(Dz. U. Załącznik do nru.220,poz.2181).

### II. Dane techniczne

- klasa drogi – droga powiatowa L
- prędkość projektowa 40 km/godz.
- szerokość korony drogi 7,00-9,00m w granicach pasa drogowego
- szerokość nawierzchni 5,00 - 7,00m.
- spadek poprzeczny jezdni na prostej 2% (daszkowy) na łukach według normatywu .

### III. Przyjęte rozwiązania projektowe

Projektowany przebieg osi drogi pokrywa się z osią istniejącą.

Planuje się utwardzenie pobocza poprzez wykonanie nawierzchni bitumicznej szer. 1,50 – 4,00m. Inwestycja ma na celu poprawienie bezpieczeństwa ruchu oraz warunków drogowych.

Przewidziano oznakowanie poziome cienkowarstwowe.

Znaki pionowe powinny być wykonane z folii odblaskowej minimum I generacji na podkładzie z blachy stalowej z podwójnie gięta krawędzią. Przy ustawianiu znaków pionowych należy pamiętać o zachowaniu skrajni tarczy znaku - min. 0,50m od krawędzi jezdni i 2,20m od dolnej krawędzi znaku do nawierzchni pobocza.

Przy tymczeniu lokalizacji znaków należy uwzględnić przebieg instalacji podziemnych - zaleca się ręczne wykonywanie wykopów fundamentowych.

Znaki oznakowania stałego istniejące:  
wg. załącznika graficznego


Wykaz projektowanego oznakowania pionowego i poziomego:  
wg. załącznika graficznego

Ustawienie oznakowania pionowego pokazano na planie w skali 1:500.  
Planowany termin wykonywania robót: **01.07.2013r. – 01.07.2015r.**

**Inwestor po wprowadzeniu oznakowania organizacji ruchu powinien niezwłocznie powiadomić o tym Starostwo Powiatowe oraz Komendanta Policji w Wysokiem Mazowieckiem.**

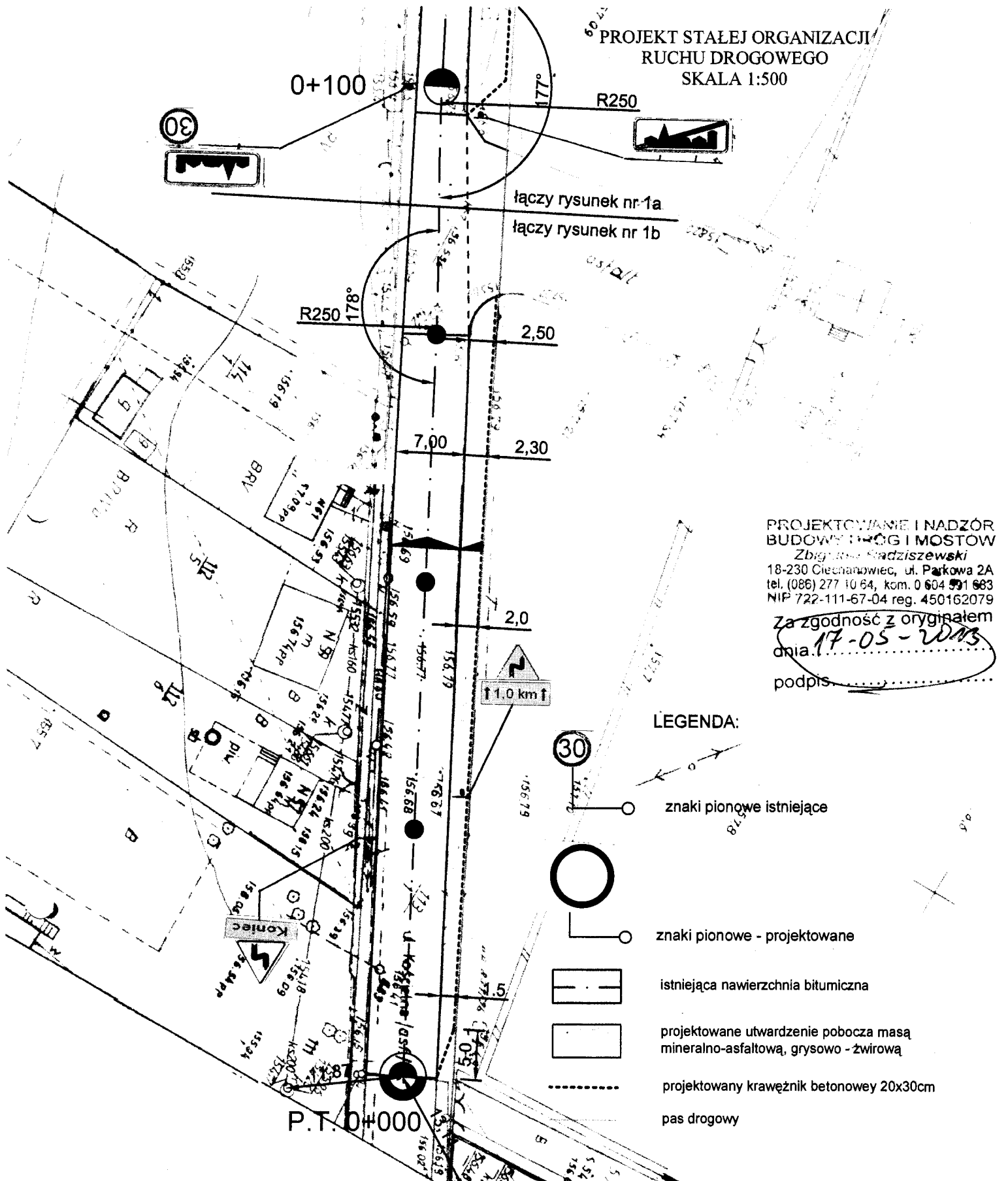
Zbigniew Radziszewski  
Uprawniony do kierowania, nadzorowania  
i kontroli budowy dróg i obiektów mostowych  
Nr D.O.P.-1000

# MAPA ORIENTACYJNA








Zbigniew Radziszewski  
 Uprawniony do kierowania, nadzorowania  
 i kontroli budowy dróg i obiektów mostowych  
 Nr D.O.D.P.-13/94

PROJEKT STAŁEJ ORGANIZACJI  
RUCHU DROGOWEGO  
SKALA 1:500

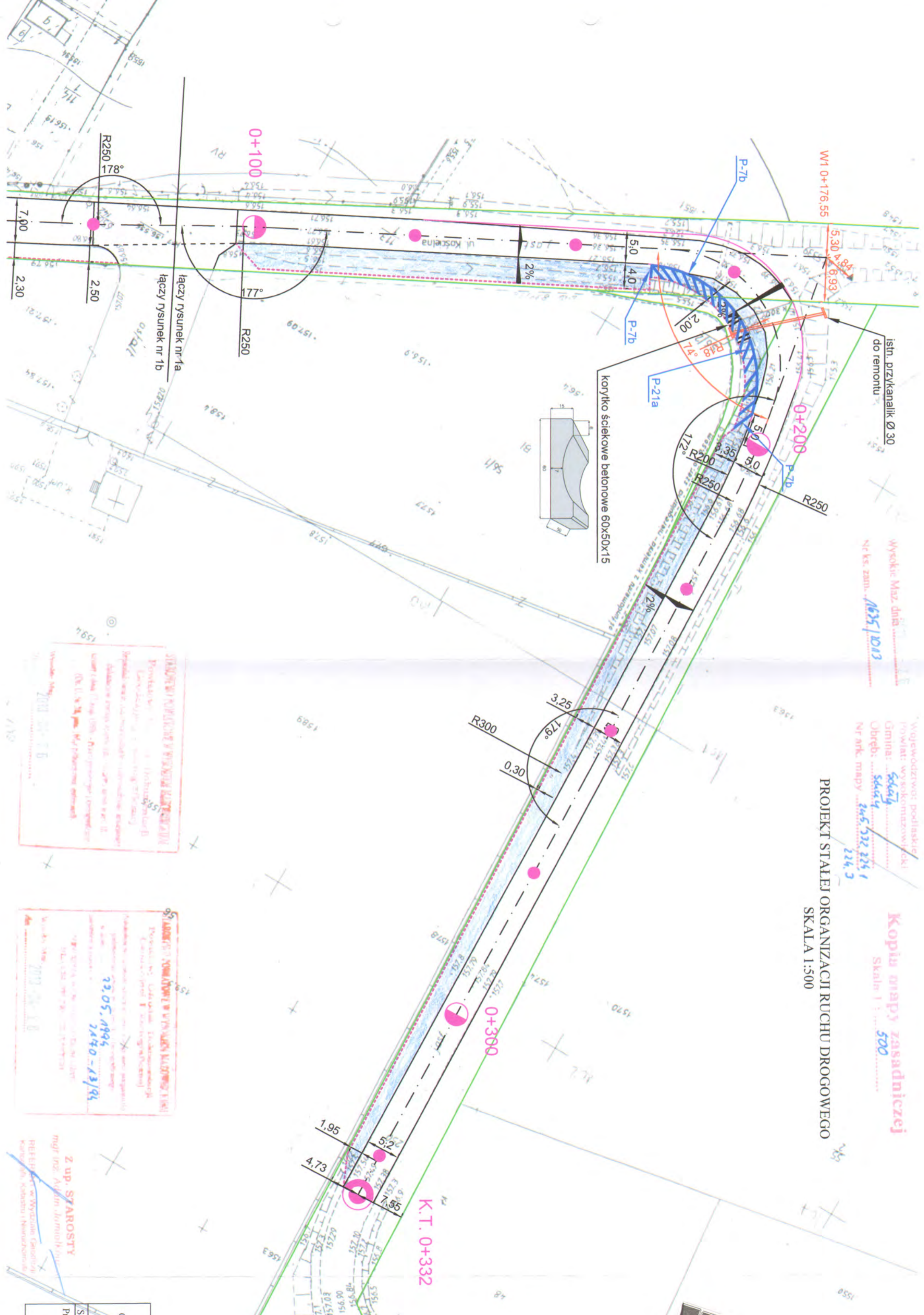


PROJEKTOWANIE I NADZÓR  
BUDOWY DRÓG I MOSTÓW  
Zbigniew Radziszewski  
18-230 Ciecchanowiec, ul. Parkowa 2A  
tel. (086) 277 10 64, kom. 0 604 591 683  
NIP 722-111-67-04 reg. 450162079  
Za zgodność z oryginałem  
dnia 17-05-2013  
podpis

LEGENDA:

-  znaki pionowe istniejące
-  znaki pionowe - projektowane
-  istniejąca nawierzchnia bitumiczna
-  projektowane utwardzenie pobocza masą mineralno-asfaltową, grysowo - żwirową
-  projektowany krawężnik betonowy 20x30cm
-  pas drogowy

Objekt:	Przebudowa drogi powiatowej Nr 2053B Sokoly-Bruszewo Kalinowo Solki (ul. Kościelna w Sokolach przy cmentarzu) w zakresie utwardzenia pobocza				
Stadium:	Projekt stałej organizacji ruchu drogowego				
Projektował:	Imię i nazwisko	Nr uprawnień	Podpis Zbigniew Radziszewski	Data	Skala
	Zbigniew Radziszewski	DODP 13/94	Oprawniony do kierowania, nadzorowania i kontroli budowy dróg i obiektów mostowych Nr D.O.D.P.-13/94	17.05.2013r.	1:500
					Nr rys. 1a



isln. przykanalik  $\varnothing$  30  
do remontu

Wysokie Maz. dnia  
Nr ks. zam. 1035/1013

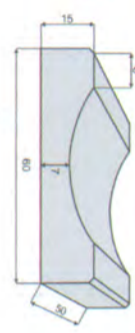
Województwo: podlaskie/  
Powiat: wysokomazowiecki  
Gmina: Sokoły  
Obręb: 5444  
Nr ark. mapy: 245, 332, 225, 1  
224, 2

**Kopiu mapy zasadniczej**  
Skala 1 : 500

**PROJEKT STAJEJ ORGANIZACJI RUCHU DROGOWEGO**  
SKALA 1:500

łączy rysunek nr 1a  
łączy rysunek nr 1b

korytko ściętkowe betonowe 60x50x15




**STANOWISKO PROJEKTOWE W WYDZIALE PLANOWANIA I INŻYNIERYNIA**  
Projektant: ...  
Wzrost: 170 cm  
Data: 2013-08-10



**STANOWISKO PROJEKTOWE W WYDZIALE PLANOWANIA I INŻYNIERYNIA**  
Projektant: ...  
Wzrost: 170 cm  
Data: 2013-08-10

**Z up. STAROSTY**  
mgr inż. Andrzej Jarniołowski  
Biuro: ...  
Data: 2013-08-10

Obiekt	Stadium
Projekt	Projekt



**LEGENDA:**

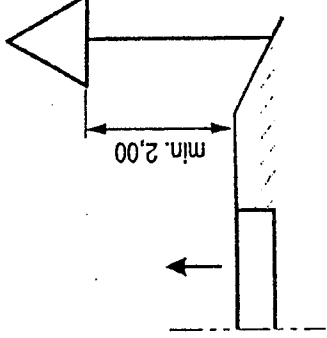
-  znaki pionowe istniejące
-  znaki pionowe - projektowane
-  projektowane oznakowanie poziome
-  istniejąca nawierzchnia bitumiczna
-  projektowane wyrównanie istn. nawierzchni bitumicznej
-  projektowane utwardzenie pobocza masą mineralno-astalową, grysowo - zwirową
-  projektowany krawężnik betonowej 20x30cm
-  projektowane korytko ściekowe betonowe
-  pas drogowy

PROJEKTOWANIE I NADZÓR  
 BUDOWY DRÓG I MOSTÓW  
 Zogniew Radziszewski  
 18-230 Ciechanowiec, ul. Parkowa 2A  
 tel. (086) 277 10 84, kom. 0 604 991 893  
 NIP 722-111-67-04 reg. 450162079

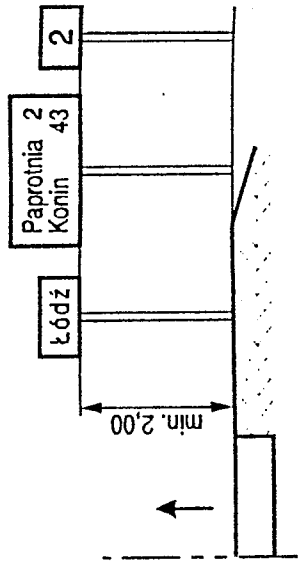
Za zgodność z oryginałem  
 data: 17-05-2018  
 podpis: .....

Objekt:	Przebudowa drogi powiatowej Nr 2053B Sokoły-Bruszewo Kalinowo Solki (ul. Kościelna w Sokolach przy cmentarzu) w zakresie utwardzenia pobocza			PROJEKTOWANIE I NADZÓR BUDOWY DRÓG I MOSTÓW Zogniew Radziszewski, 18-230 Ciechanowiec, ul. Parkowa 2a tel. (086) 2771 - 064 NIP: 722-111-67-04 regon 450162079		
Stadium:	Projekt stałej organizacji ruchu drogowego					
Projektował:	Imię i nazwisko	Nr uprawnień	Podpis			
	Zbigniew Radziszewski	DODP 13/94	Zogniew Radziszewski <small>Uprawniony do kierowania, nadzorowania i kontroli budowy dróg i obiektów mostowych</small> <u>M.D.R.B.13/94</u>			
			Data	Skala	Nr rys.	
			17.05.2013r.	1:500	1b	

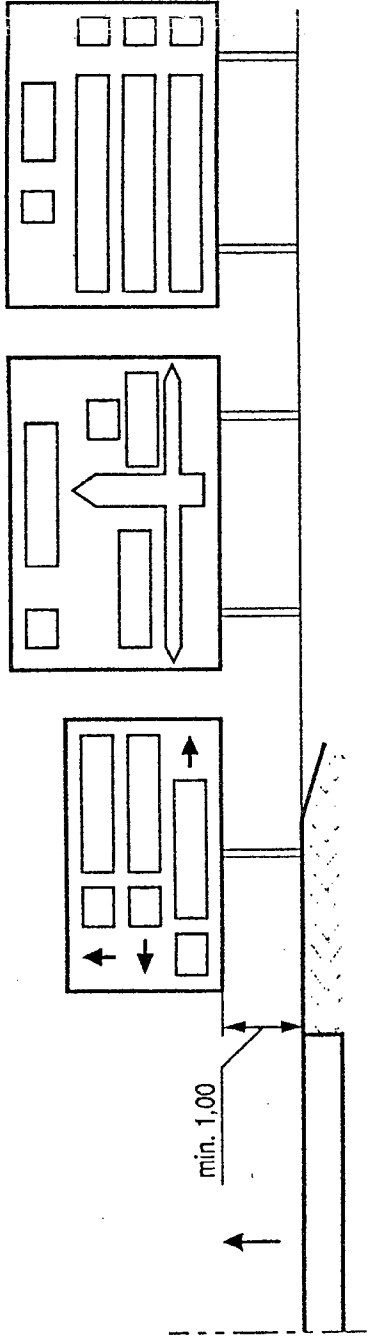
Wysokość umieszczenia znaków:



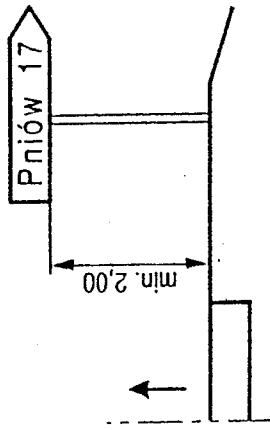
... kategorii A, B, C, D, F, G na drogach



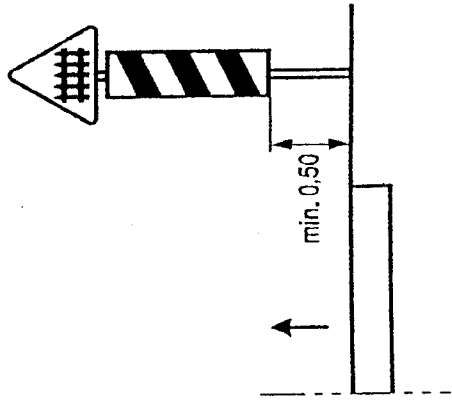
E-13, od E-15 do E-21 na drogach



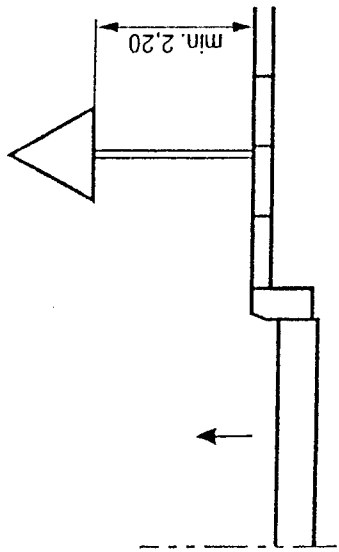
E-1, E-2, E-14 na drogach innych niż ulice



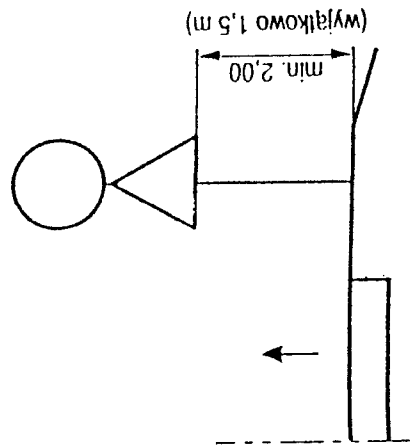
E-3 na drogach



G-1 na drogach

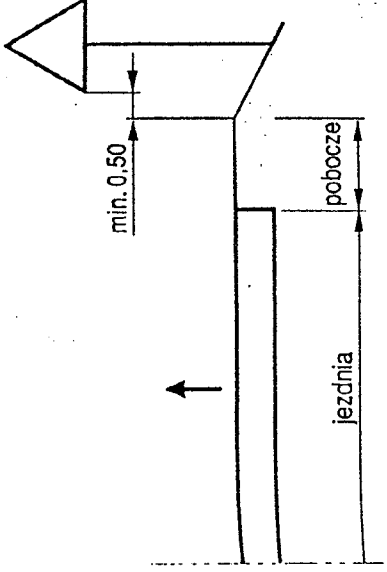


kategorii A, B, C, D, F, G

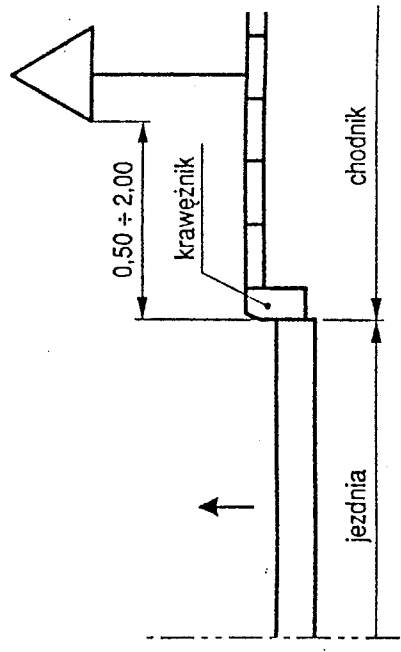


dwóch na jednym słupku na drogach innych niż ulice

Odległość znaków od krawędzi jezdni:

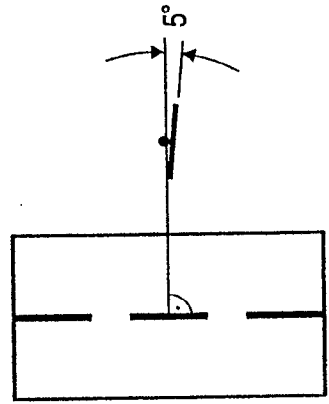


a) na drodze

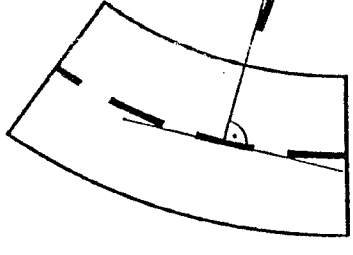


c) na ulicy

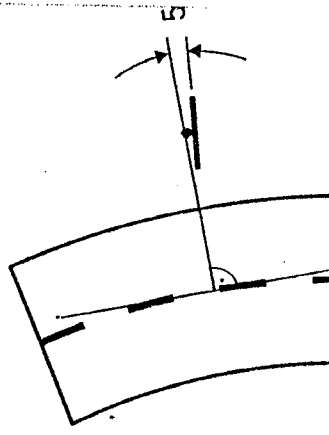
Odchylenie poziome tarczy znaku:



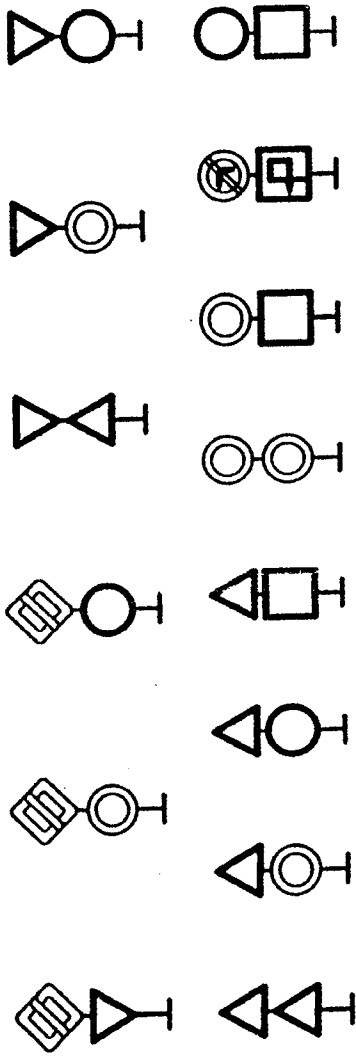
a) na odcinku prostym



b) na łuku poziomym w prawo



c) na łuku poziomym w lewo



Sposoby umieszczania dwóch znaków w układzie pionowym

Obiekt	Przebudowa drogi powiatowej Nr 2053B Sokoly - Bruszewo Kalinowo Solki (ul. Kościelna w Sokolach przy cmentarzu) - w zakresie utwardzenia pobocza			PROJEKTOWANIE I NADZÓR BUDOWY DRÓG I MOSTÓW Zbigniew Radziszewski 18 - 230 Ciechanowiec ul. Parkowa 2a		
Stadium	Montaż znaków drogowych	tel. (086) 2771064	NIP 722-111-67-04,	reg. 450162079		
Projektował:	Imię i nazwisko	Zbigniew Radziszewski	D.O.D.P.13/94			
	Nr uprawnień	Urządzenia do kierowania, nadzoru i kontroli budowy dróg i obiektów mostowych	013	Skala		
					Nr rys.	2